

# 渡名喜島ガイドマップ



**① 竜宮を祀る拝所と歌碑**  
ターミナル横にある歌碑の隣に拝所があるため、まるで来島する人々を出迎えているよう。



**② 神様の休憩所**  
他島から来た神様が休憩すると言われていている場所。神秘的な雰囲気に包まれている。



**③ 渡名喜番所**  
渡名喜小中学校跡のふく木群。ふく木並木の多い島内でもこれは特別。樹齢250年を越えていると言われる荘厳なフクギ群。




**④ 島尻毛散策道**  
目の前に広がる草原と、どこまでも広がる大海原。初めての人はぜひ一度は訪れて欲しいポイント。



**⑤ 各字にある井戸**  
昔は貴重な水源として利用されている。現在はシマノーンなどの祭祀の際祈願場所となりそれぞれに名前がある。



**⑥ 映画「群青」資料館**  
多目的施設内にある映画「群青」資料館。撮影で使った様々な小道具類が設置されている。普段は閉鎖している施設なので見学したい時は事前に役場に連絡を入れて行く。




**⑦ ていだ広場**  
村民憩いの大きな広場。日中は広場横の東屋で休憩することもでき、夕方には夕陽を一望し、星空を眺めることが出来るお勧めスポット。



**⑧ パークゴルフ場**  
天然芝による18ホール。総延長710mのコースです。子供から大人まで世代を超えて楽しむことができます。

●休館日  
・毎月第2・第4月曜日  
・12月29日～1月3日  
・慰霊の日(6月23日)

●料金  
・大人500円  
・中学生以下200円  
・一日券1500円



**⑨ 渡名喜村緊急時避難場所**  
○ 渡名喜村立幼・小・中学校  
○ 渡名喜村防災支援センター  
○ 避難タワー



● 海水淡化施設  
● 沖縄電力  
● 渡名喜電業所



**⑩ 映画「群青」資料館**  
多目的活動施設




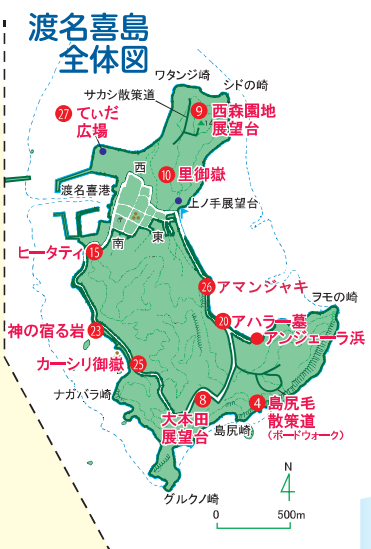
多目的広場



旧村立渡名喜幼稚園



多用途住宅



**⑭ フットライト通り**  
役場から東浜まで続く村道1号線は、夜になるとフットライトで美しくライトアップ。昼間とは違う、幻想的な雰囲気に包まれた白砂の道が楽しめる。



**⑮ ふくぎのドーナツ**  
ふくぎの枝がドーナツになっている道。100年以上前からあるといわれている。



**⑯ 仲村家跡**  
映画「群青」のメインステージ。ここで行われたドラマが展開されていた。

**⑪ 大本田(ウーンダ)展望台**  
大本田からは久米島・粟国島・豊良間諸島が一望できる。その土地の特性を活かして、王府時代には烽火台が設置され、久米島から薩摩味島への烽火を取り次いでいた。

**⑫ 西森園地展望台**  
島北部にある西森園地の遊歩道を上ると、息をのむような絶景が広がります。

**⑬ 里御嶽**  
島内随一の信仰地。14～15世紀頃の古くからの遺跡であり、当時の生活を思わせる建物跡や土器、陶磁器、鉄釘などが発見されている。

**⑭ 入砂島**  
NHKドラマ「ちゅらさん」のオープニングで使われた島。無人島ですが、米軍の射撃訓練場となっていて立入りは禁止されている。

となぎの観光ガイドマップ